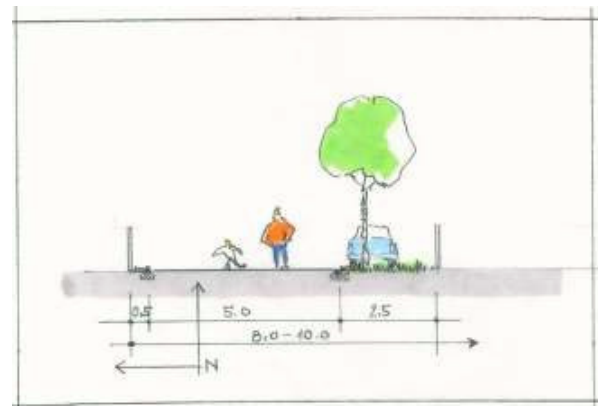
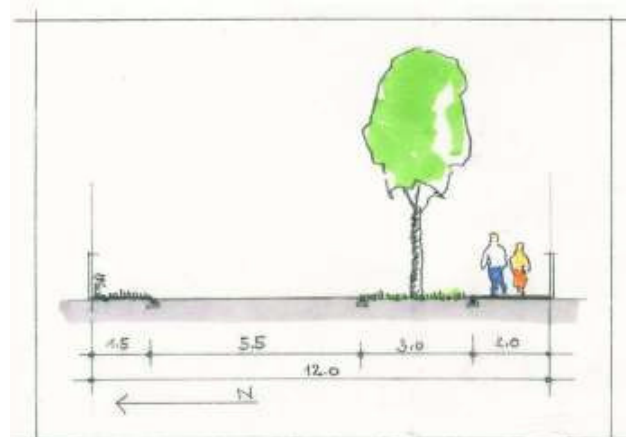



1. Erschließungsstraße 11 - 13 m, mit beidseitigem Gehweg  
 (z.B. Vincentius-, Matulusstraße (mit Busverkehr):



3. Spielstraße 8 - 10 m  
 (z.B. Mittlere Feldstraße, Kreuzederstraße, Schulstraße)



2. Erschließungsstraße 12 m, mit einseitigem Gehweg  
 (z.B. Eichertstraße)



4. Spielstraße 11, z.T. 15 m, mit Bus, z.T. zusätzlicher  
 Gehstreifen (z.B. Martin-Luther-Straße),

Die Straßen im Viertel haben ganz  
 verschiedene Gesamtbreiten.  
 Kurz zusammengestellt:

**Das Erschließungsnetz:**

Obere Feldstraße	12,5 m, 14 m, 17 m
von Süd nach Nord :	
Richard-Strauss-Straße	11,0 m, z.T. 13 m
Matulusstraße	11,0 m, in Salzburghofen 10 m
Vinzentiusstraße	12,0 m, 12,5 m, 14,0 m
Eichertstraße	12 m, Einmündung Ost 17 m

**Das innere Netz von Spielstraßen, Auswahl:**

Schumannstraße	11 m
Mittlere feldstraße	8 m
Kreuzederstraße	9 m, 10 m
Martin-Luther-Straße	11,5 m, Teile 15 m
Schulstraße	8,5 m, 9 m, 10 m

